

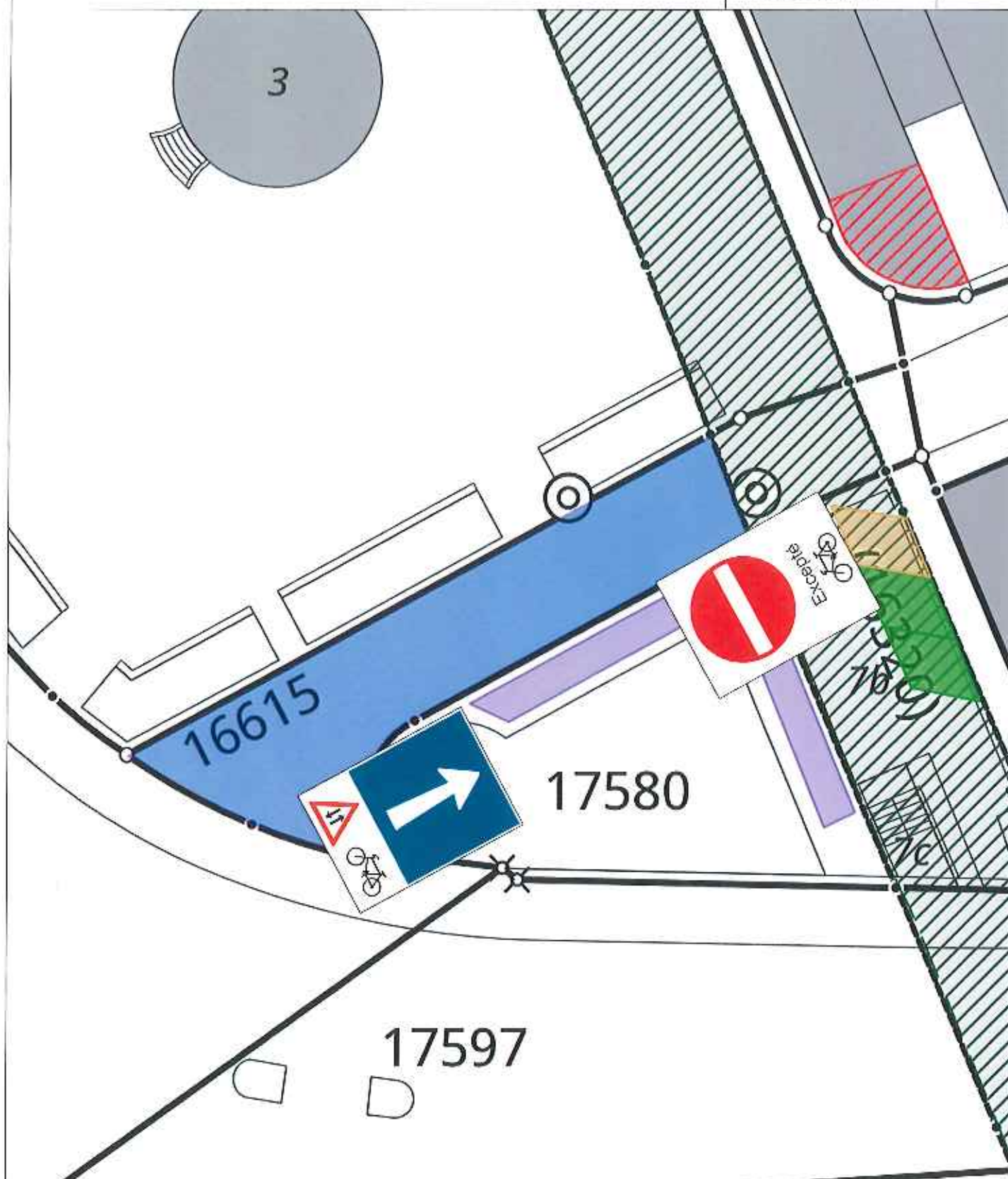
Les droits d'auteur de ce plan appartiennent à la ville de Fribourg. Informations dépourvues de foi publique. Bien que ces renseignements aient été recueillis avec soin, aucune garantie n'est donnée quant à la mise à jour des données de cette carte ou ce plan.

Situation cadastrale du 19.04.2016 (Internet)

Rue des Alpes

Echelle 1:250

Date: 10.01.2017



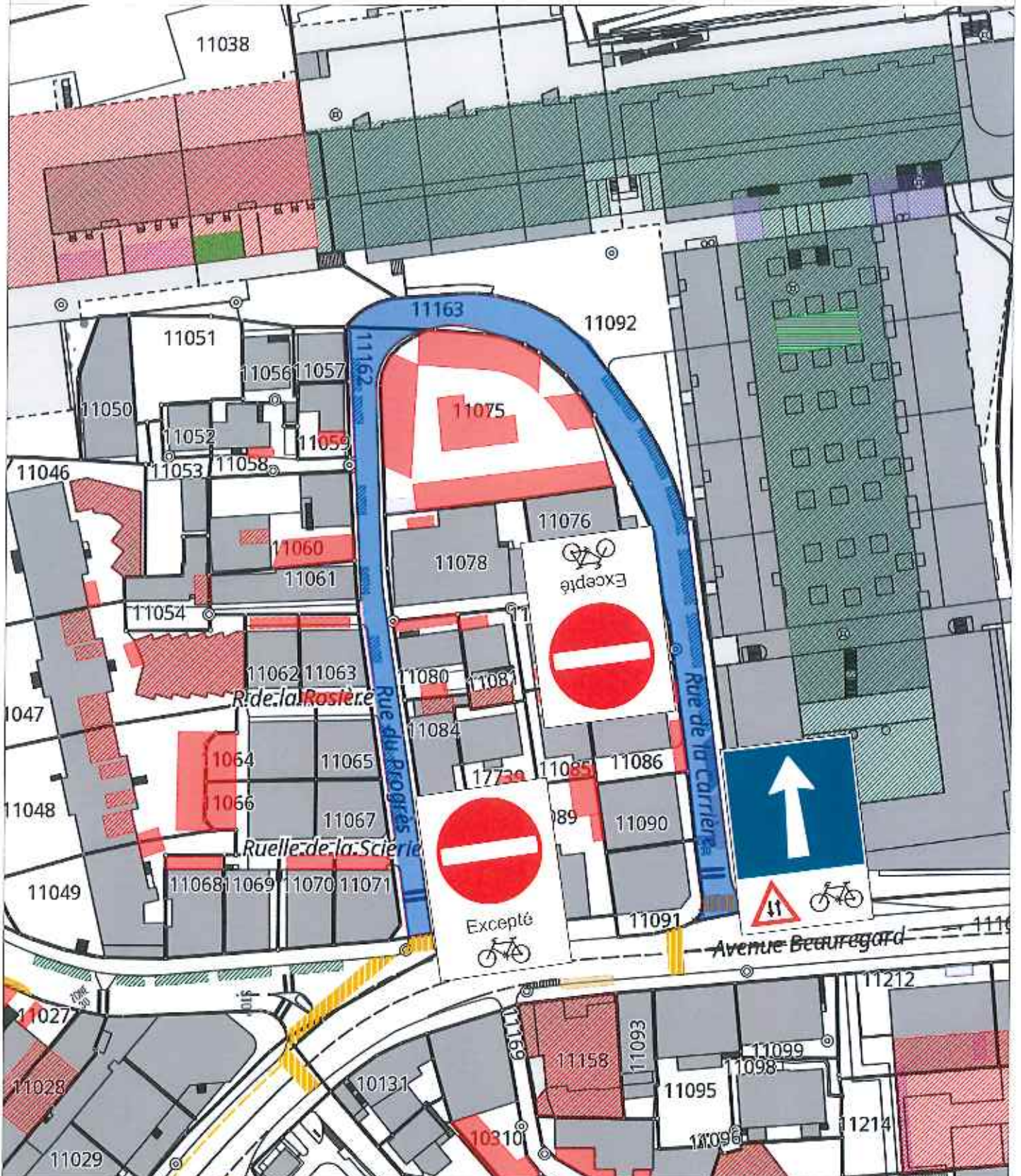
Les droits d'auteur de ce plan appartiennent à la ville de Fribourg. Informations dépourvues de foi publique. Bien que ces renseignements aient été recueillis avec soin, aucune garantie n'est donnée quant à la mise à jour des données de cette carte ou ce plan

Situation cadastrale du 19.04.2016 (Internet)

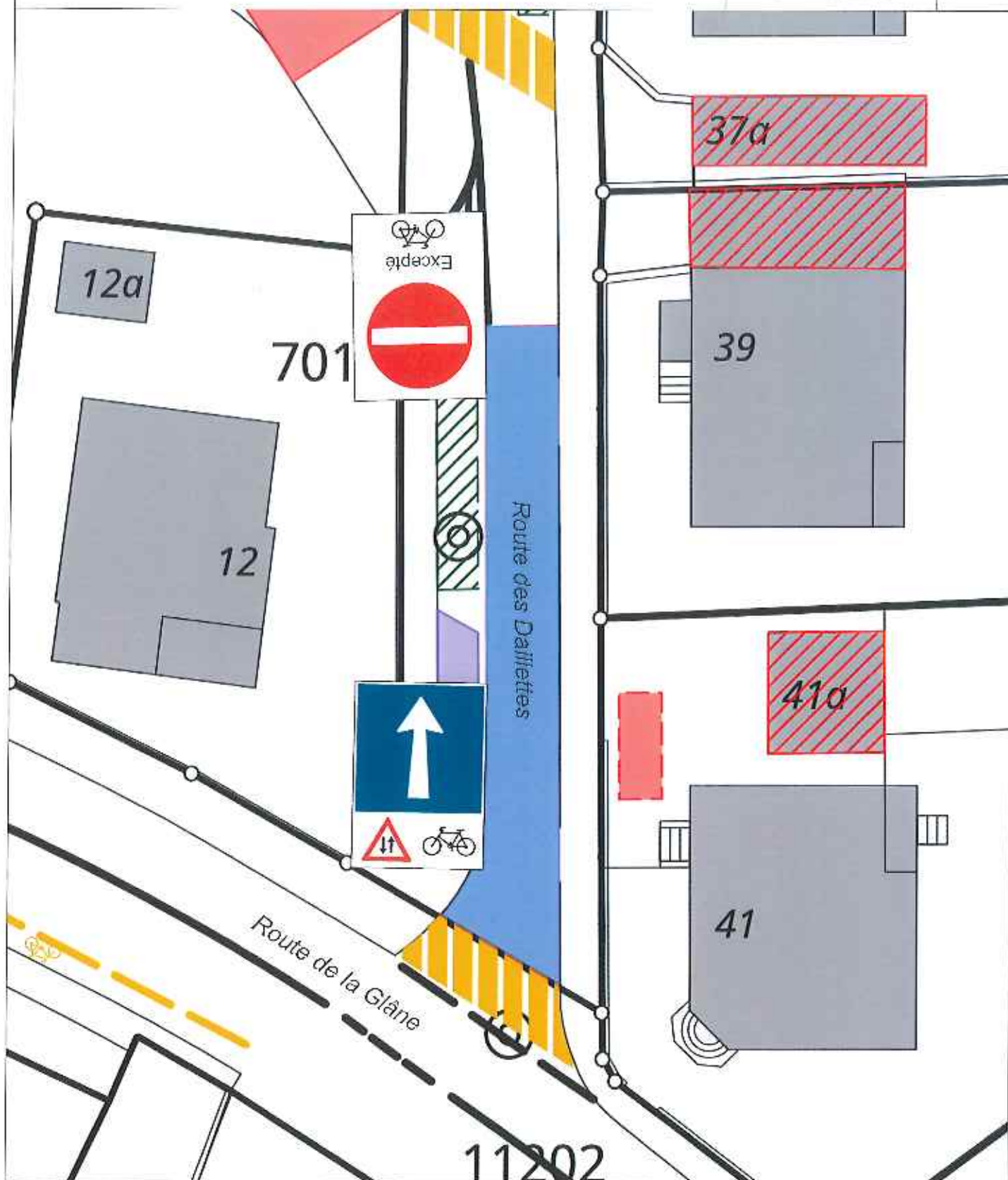
Rues de la Carrière - Progrès

Echelle 1:1000

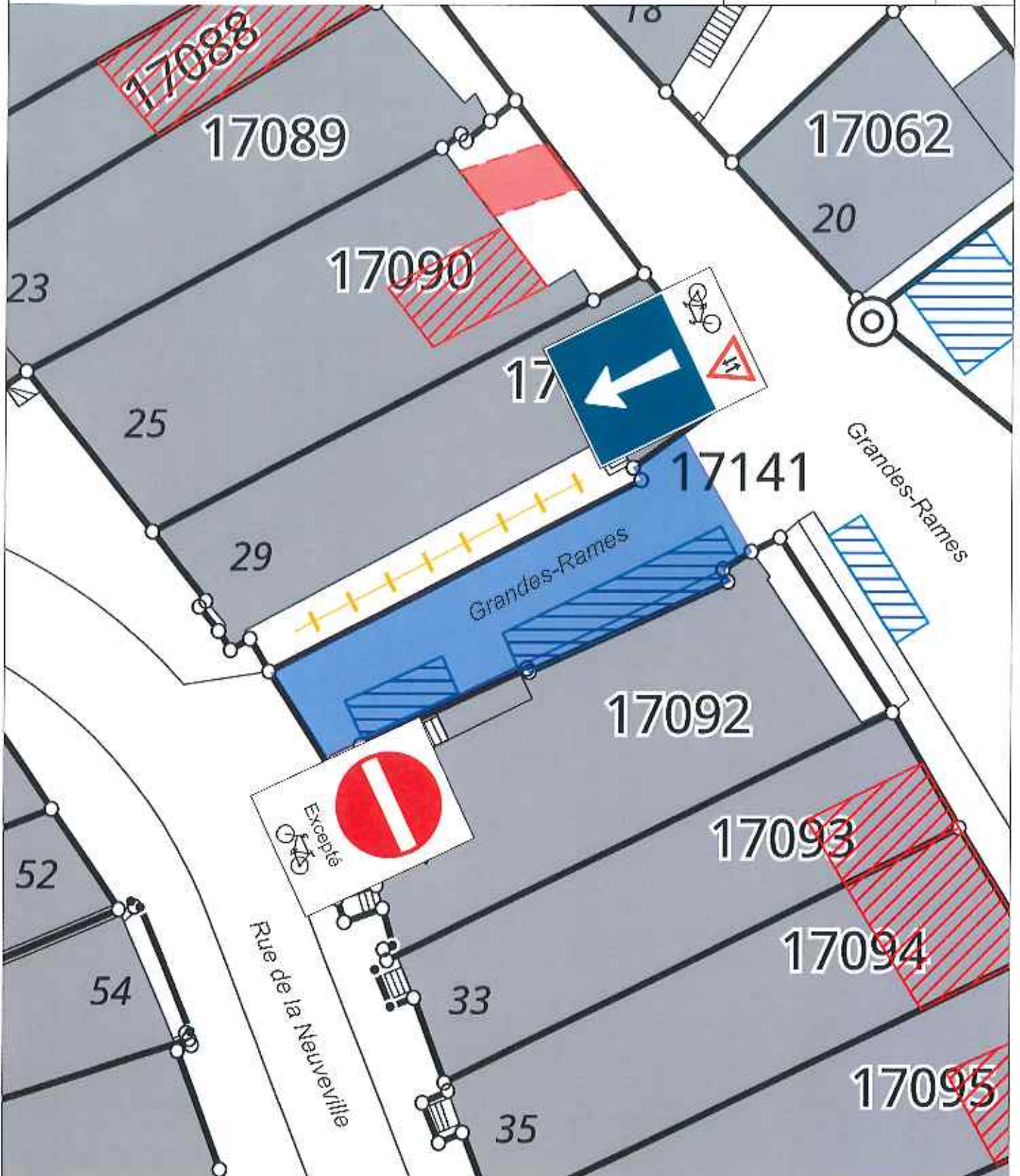
Date: 13.12.2016



Les droits d'auteur de ce plan appartiennent à la ville de Fribourg. Informations dépourvues de foi publique. Bien que ces renseignements aient été recueillis avec soin, aucune garantie n'est donnée quant à la mise à jour des données de cette carte ou ce plan



Les droits d'auteur de ce plan appartiennent à la ville de Fribourg. Informations dépourvues de foi publique. Bien que ces renseignements aient été recueillis avec soin, aucune garantie n'est donnée quant à la mise à jour des données de cette carte ou ce plan.



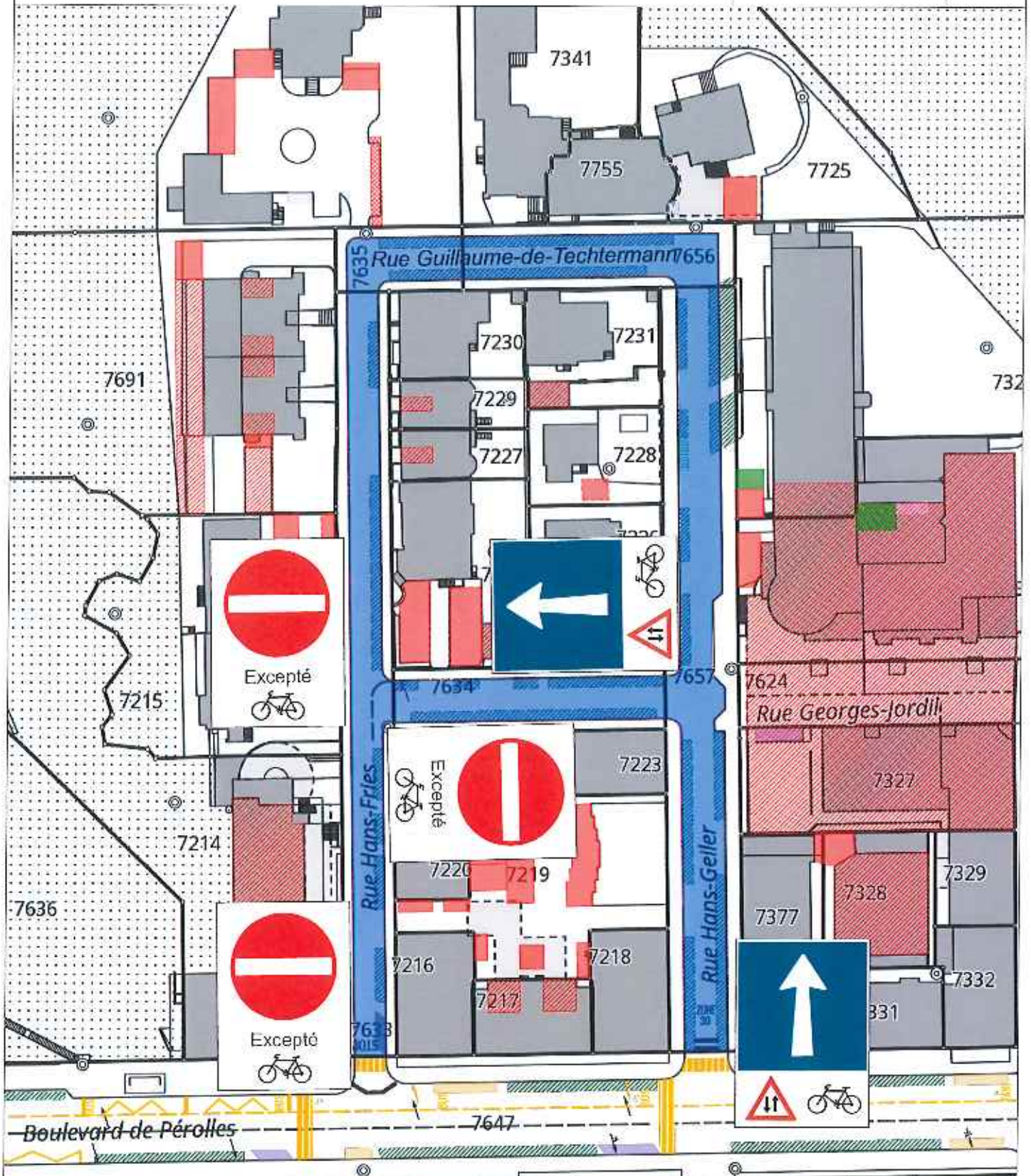
Les droits d'auteur de ce plan appartiennent à la ville de Fribourg. Informations dépourvues de foi publique. Bien que ces renseignements aient été recueillis avec soin, aucune garantie n'est donnée quant à la mise à jour des données de cette carte ou ce plan

Situation cadastrale du 19.04.2016 (Internet)

Rue Georges-Jordil - Rue Guillaume-de-Techtermann  
Rue Hans-Fries - Rue Hans-Geiler

Echelle 1:1000

Date: 13.12.2016



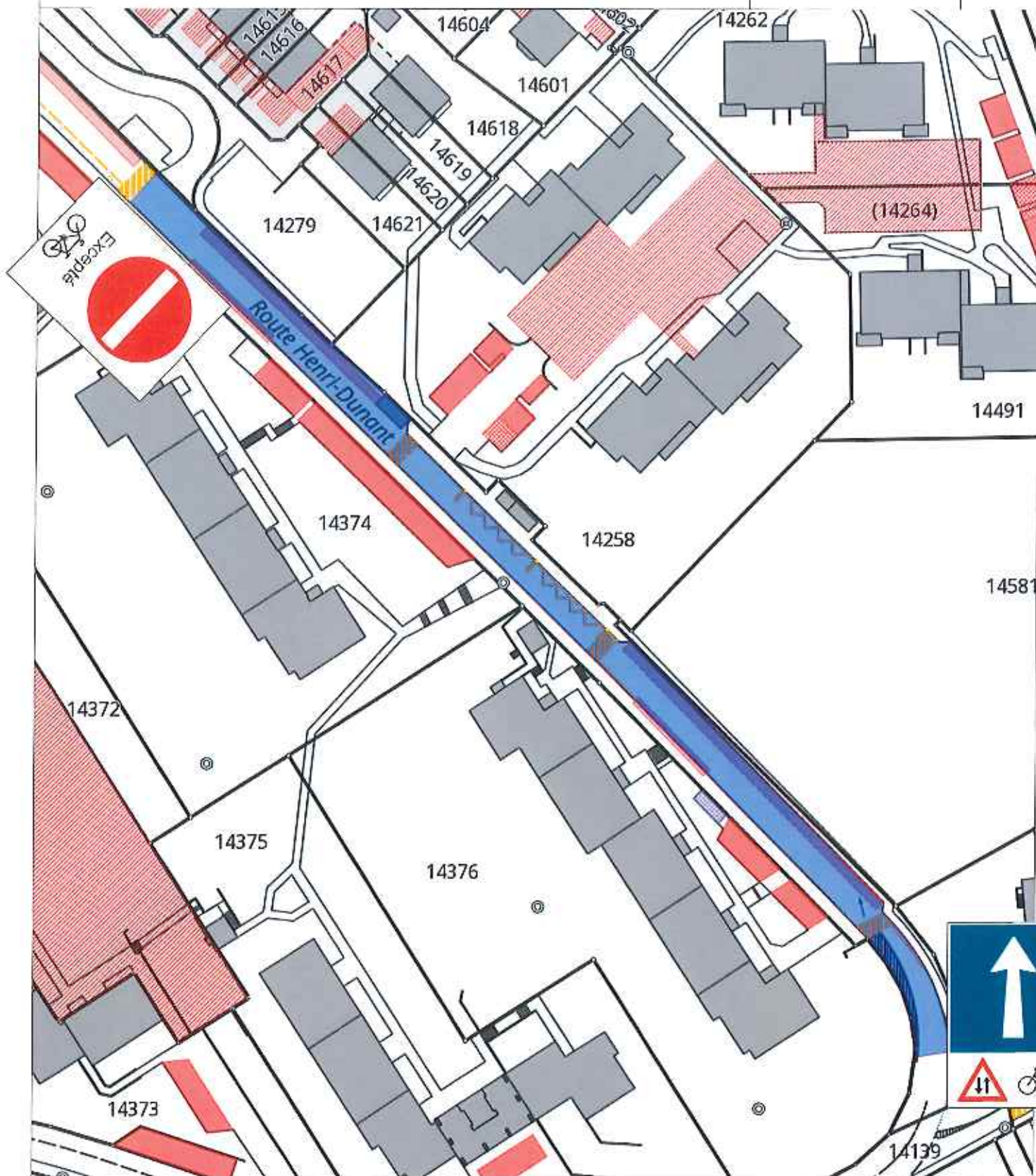
Les droits d'auteur de ce plan appartiennent à la ville de Fribourg. Informations dépourvues de foi publique. Bien que ces renseignements aient été recueillis avec soin, aucune garantie n'est donnée quant à la mise à jour des données de cette carte ou ce plan

Situation cadastrale du 19.04.2016 (Internet)

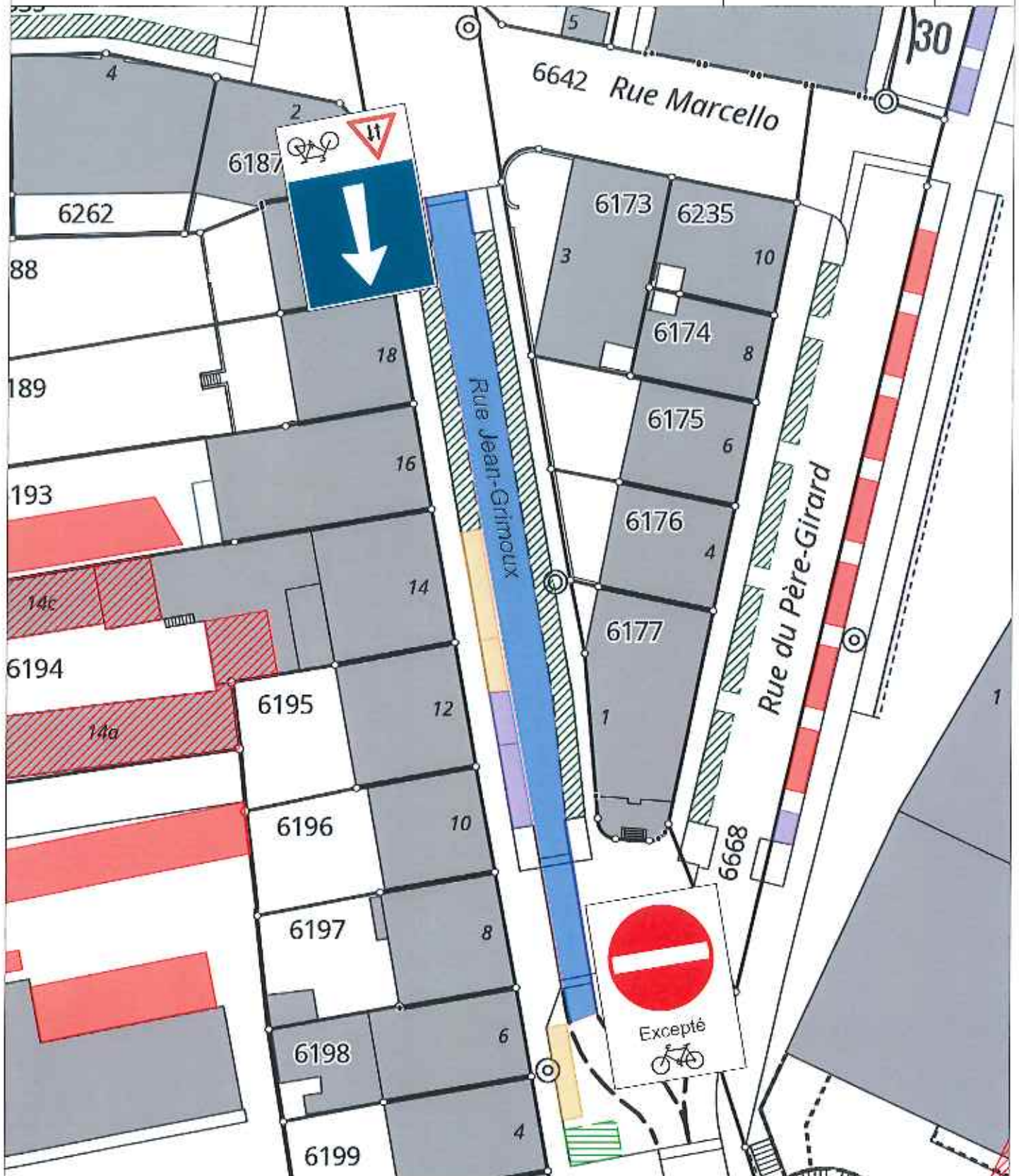
### Route Henri-Dunant

Echelle 1:1000

Date: 13.12.2016

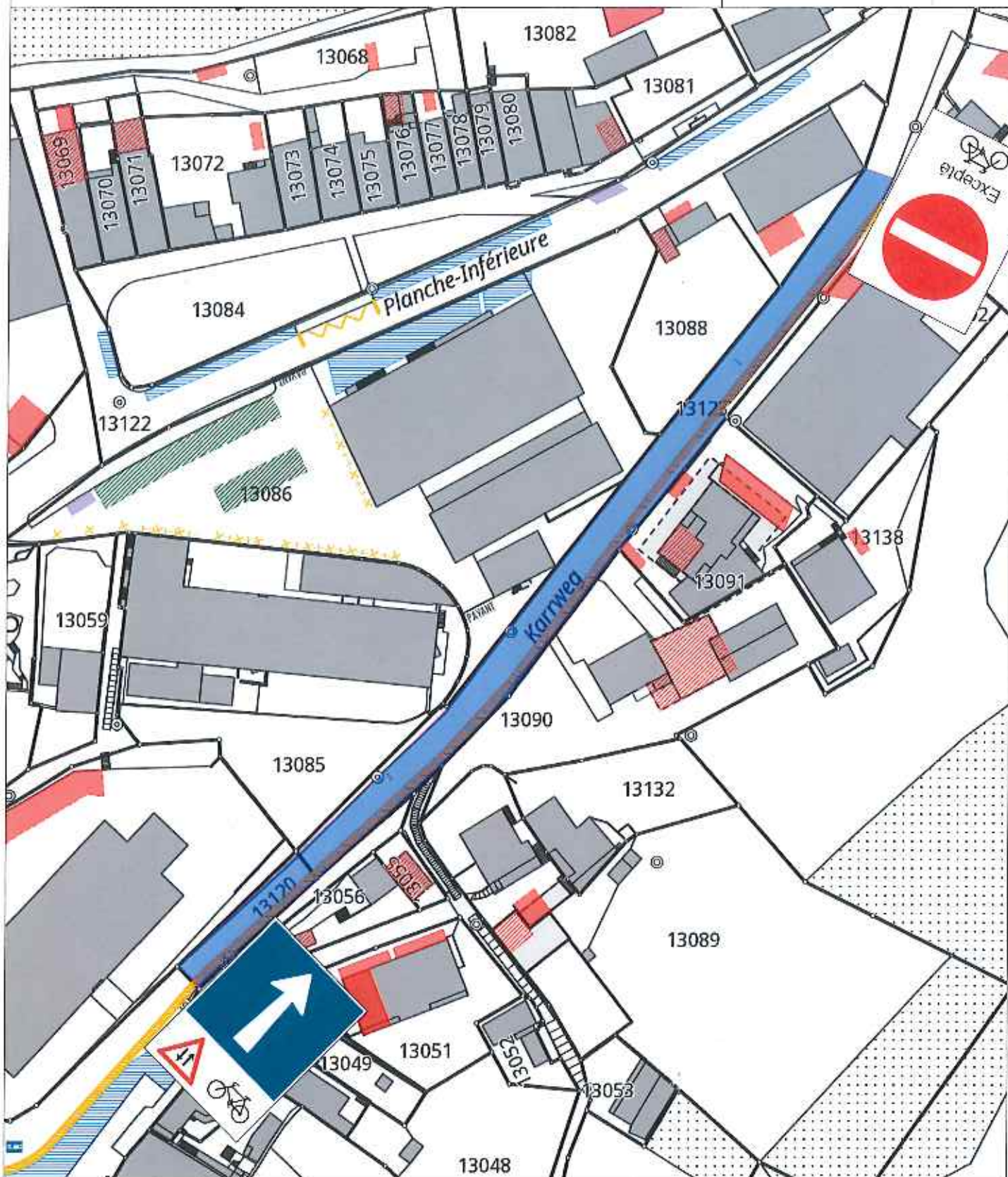


Les droits d'auteur de ce plan appartiennent à la ville de Fribourg. Informations dépourvues de foi publique. Bien que ces renseignements aient été recueillis avec soin, aucune garantie n'est donnée quant à la mise à jour des données de cette carte ou ce plan.

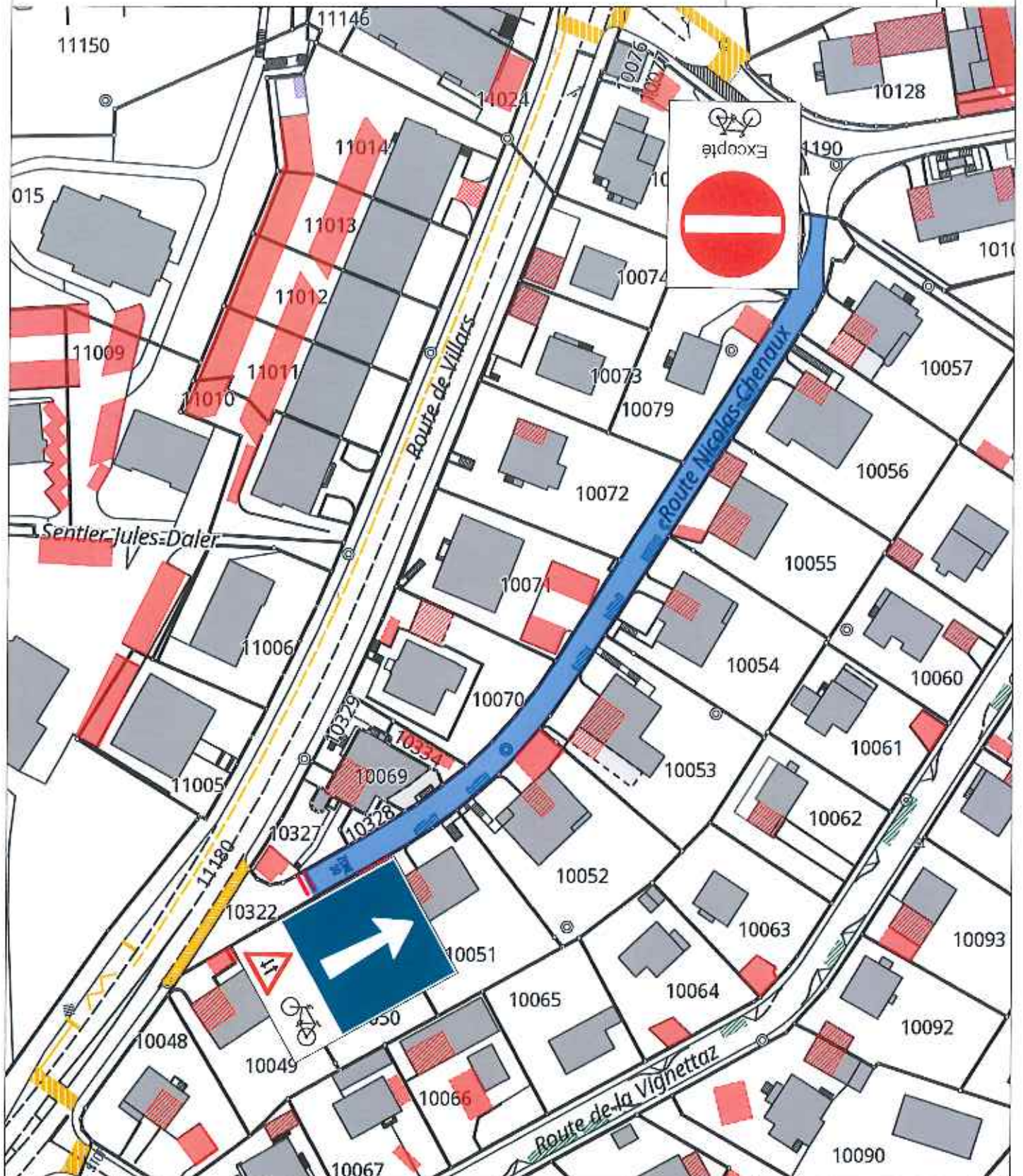


Les droits d'auteur de ce plan appartiennent à la ville de Fribourg. Informations dépourvues de foi publique. Bien que ces renseignements aient été recueillis avec soin, aucune garantie n'est donnée quant à la mise à jour des données de cette carte ou ce plan

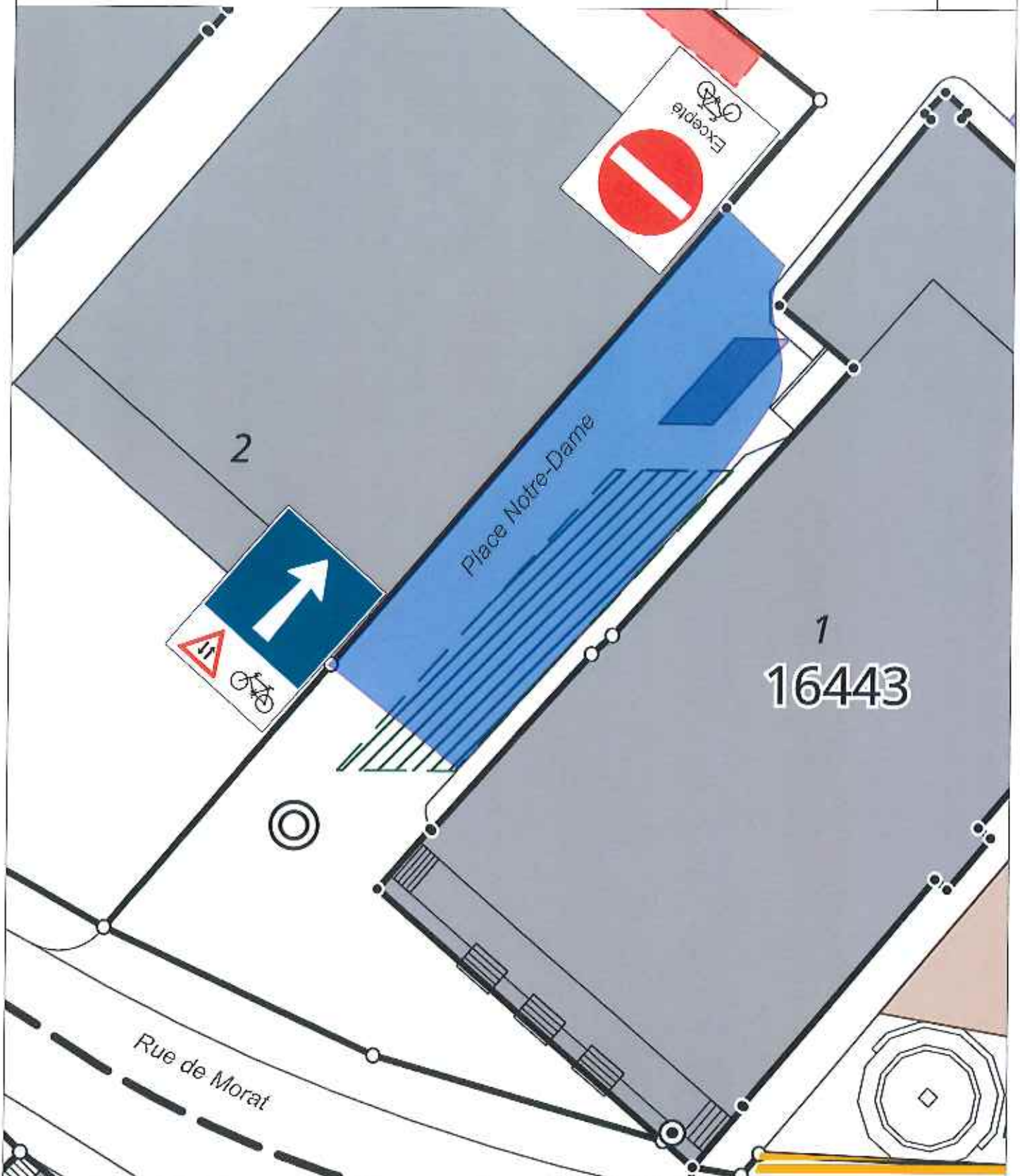




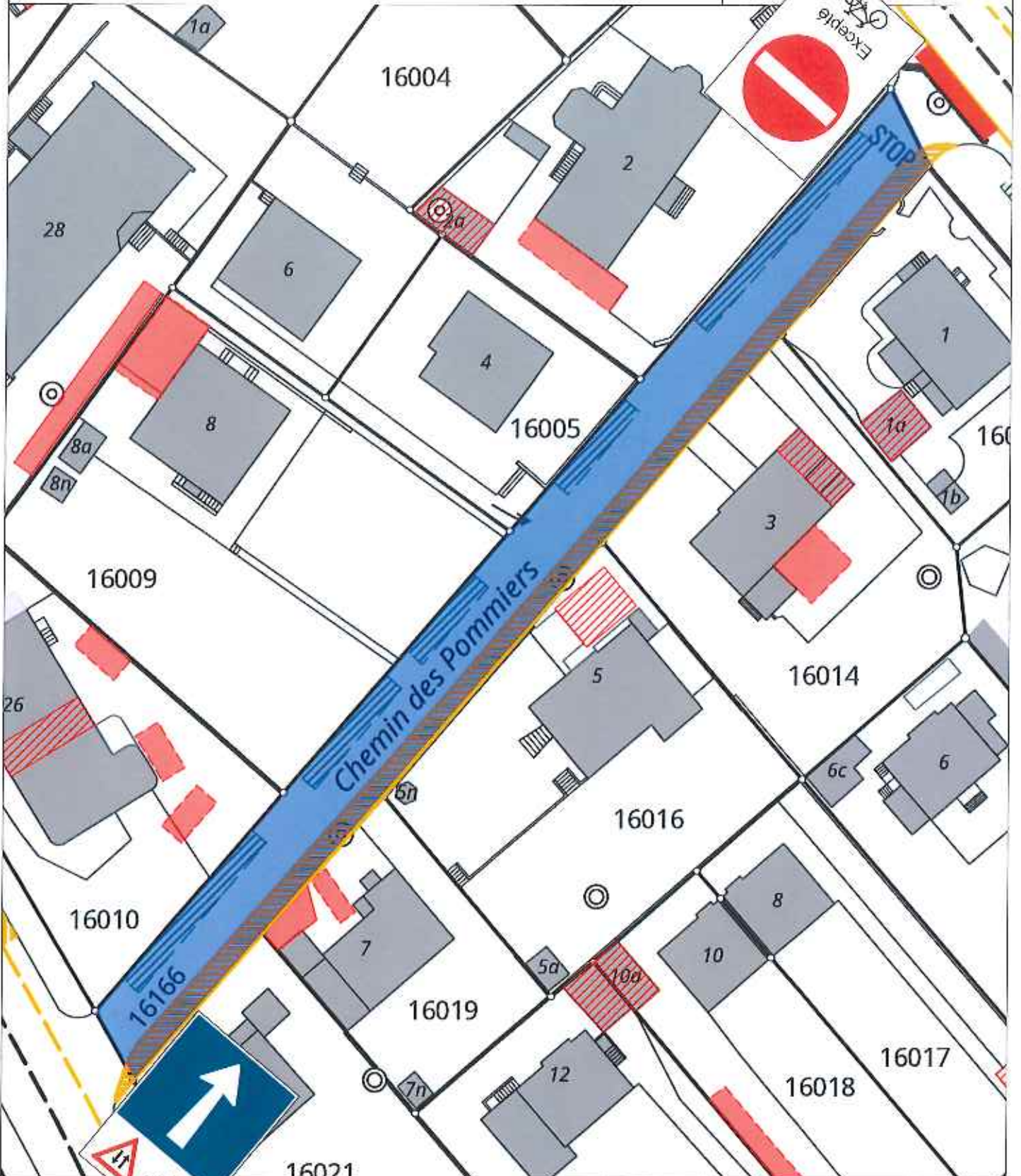
Les droits d'auteur de ce plan appartiennent à la ville de Fribourg. Informations dépourvues de foi publique. Bien que ces renseignements aient été recueillis avec soin, aucune garantie n'est donnée quant à la mise à jour des données de cette carte ou ce plan



Les droits d'auteur de ce plan appartiennent à la ville de Fribourg. Informations dépourvues de foi publique. Bien que ces renseignements aient été recueillis avec soin, aucune garantie n'est donnée quant à la mise à jour des données de cette carte ou ce plan



Les droits d'auteur de ce plan appartiennent à la ville de Fribourg. Informations dépourvues de foi publique. Bien que ces renseignements aient été recueillis avec soin, aucune garantie n'est donnée quant à la mise à jour des données de cette carte ou ce plan



Les droits d'auteur sur ce plan et les données cadastrales qui y sont représentées restent la propriété de la Ville de Fribourg. Informations dépourvues de foi publique. Bien que ces renseignements aient été recueillis avec soin, aucune garantie n'est donnée quant à la mise à jour des données de cette carte ou ce plan.